














### 1. 変更地区の区域及び変更内容

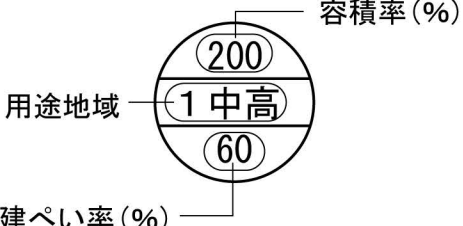
表示	変更内容
	用途地域、防火地域及び準防火地域

### 2. 境界表示

表示	内容	表示	内容
	区域区分界		区界
	用途地域界、容積率界、防火地域及び準防火地域界		外壁の後退距離 (1.0m)
			外壁の後退距離 (1.5m)

### 3. 用途地域の略称及び図中の表示


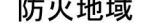


略称	内容	表示
1低専	第一種低層住居専用地域	
2低専	第二種低層住居専用地域	
1中高	第一種中高層住居専用地域	
2中高	第二種中高層住居専用地域	
1住居	第一種住居地域	
2住居	第二種住居地域	
準住居	準住居地域	
近商	近隣商業地域	
商業	商業地域	
準工	準工業地域	
工業	工業地域	
工専	工業専用地域	



※変更後の用途地域の色を図面上に表示

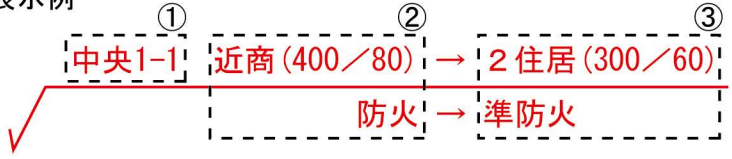
※市街化調整区域の場合は「市調」で表示

### 4. 防火地域及び準防火地域の図中の表示

表示	内容	防火地域	準防火地域
	防火地域		地域内の建築物を不燃化する地域で、主に耐火構造にする必要があります。
	準防火地域		防火地域に準ずる地域で、建築物などの防火性能を集団的に向上させ、火災の延焼拡大を抑制するため、建築物の規模に応じて耐火・準耐火構造などにする必要があります。

### 5. 変更地区の表示

■表示例



① 変更地区の番号	■指定内容の凡例
② 変更前の指定内容	用途地域(容積率(%) / 建ぺい率(%))
③ 変更後の指定内容	防火地域及び準防火地域