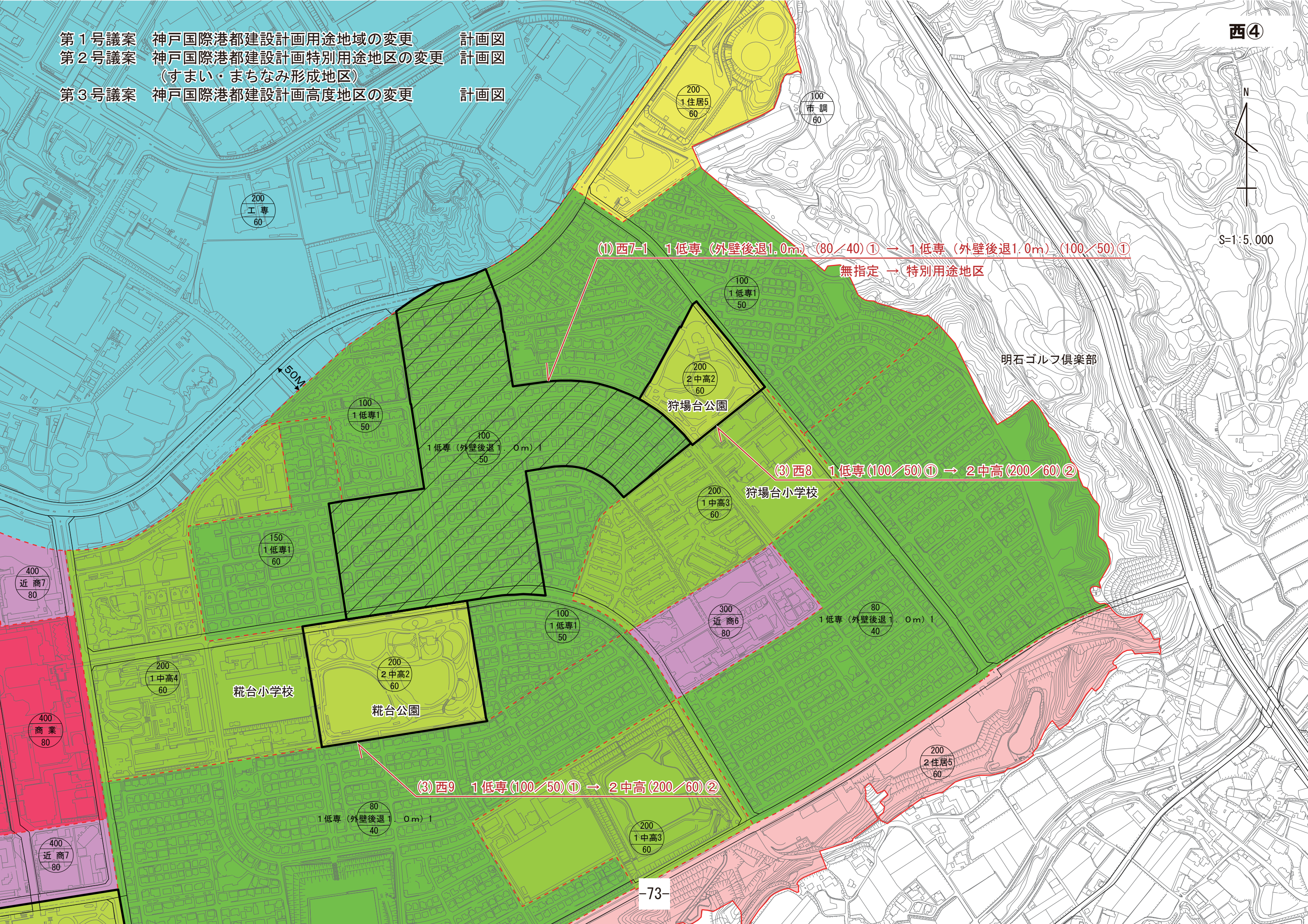


- 第1号議案 神戸国際港都建設計画用途地域の変更 計画図
- 第2号議案 神戸国際港都建設計画特別用途地区の変更 (すまい・まちなみ形成地区) 計画図
- 第3号議案 神戸国際港都建設計画高度地区の変更 計画図

西④



S=1:5,000



(1) 西7-1 1低専 (外壁後退1.0m) (80/40) ① → 1低専 (外壁後退1.0m) (100/50) ①

無指定 → 特別用途地区

(3) 西8 1低専(100/50) ① → 2中高(200/60) ②

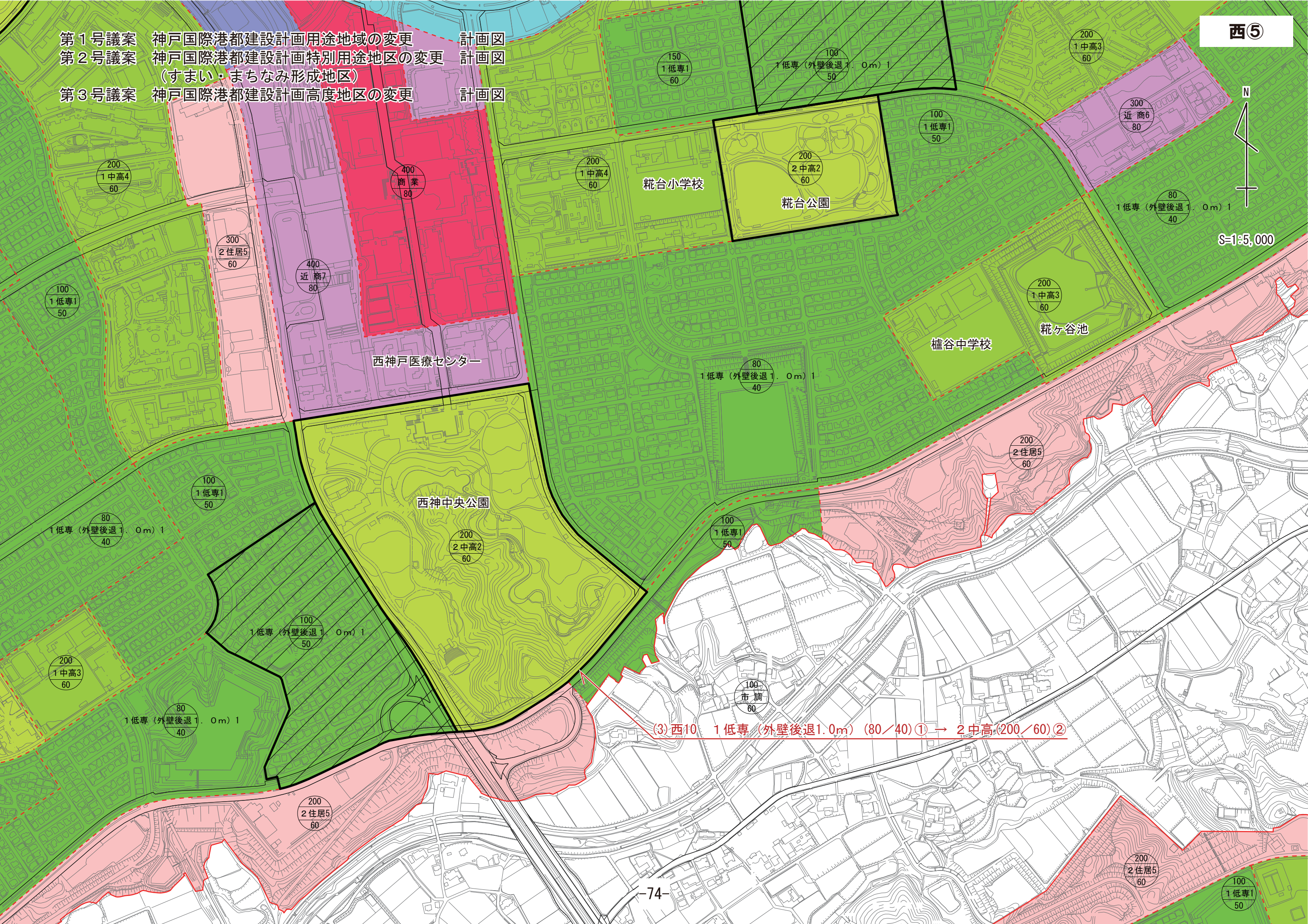
(3) 西9 1低専(100/50) ① → 2中高(200/60) ②

第1号議案 神戸国際港都建設計画用途地域の変更 計画図
 第2号議案 神戸国際港都建設計画特別用途地区の変更 (すまい・まちなみ形成地区) 計画図
 第3号議案 神戸国際港都建設計画高度地区の変更 計画図

西⑤



S=1:5,000



400 商業 80

200 1中高4 60
 糀台小学校

200 2中高2 60
 糀台公園

300 近商6 80

80 1低専 (外壁後退1.0m) 1 40

100 1低専1 50

200 1中高3 60

糀ヶ谷池
 糀ヶ谷中学校

80 1低専 (外壁後退1.0m) 1 40

200 2住居5 60

西神戸医療センター

西神中央公園

200 2中高2 60

100 1低専1 50

100 1低専 (外壁後退1.0m) 1 50

100 市調 60

(3)西10 1低専 (外壁後退1.0m) (80/40)① → 2中高(200/60)②

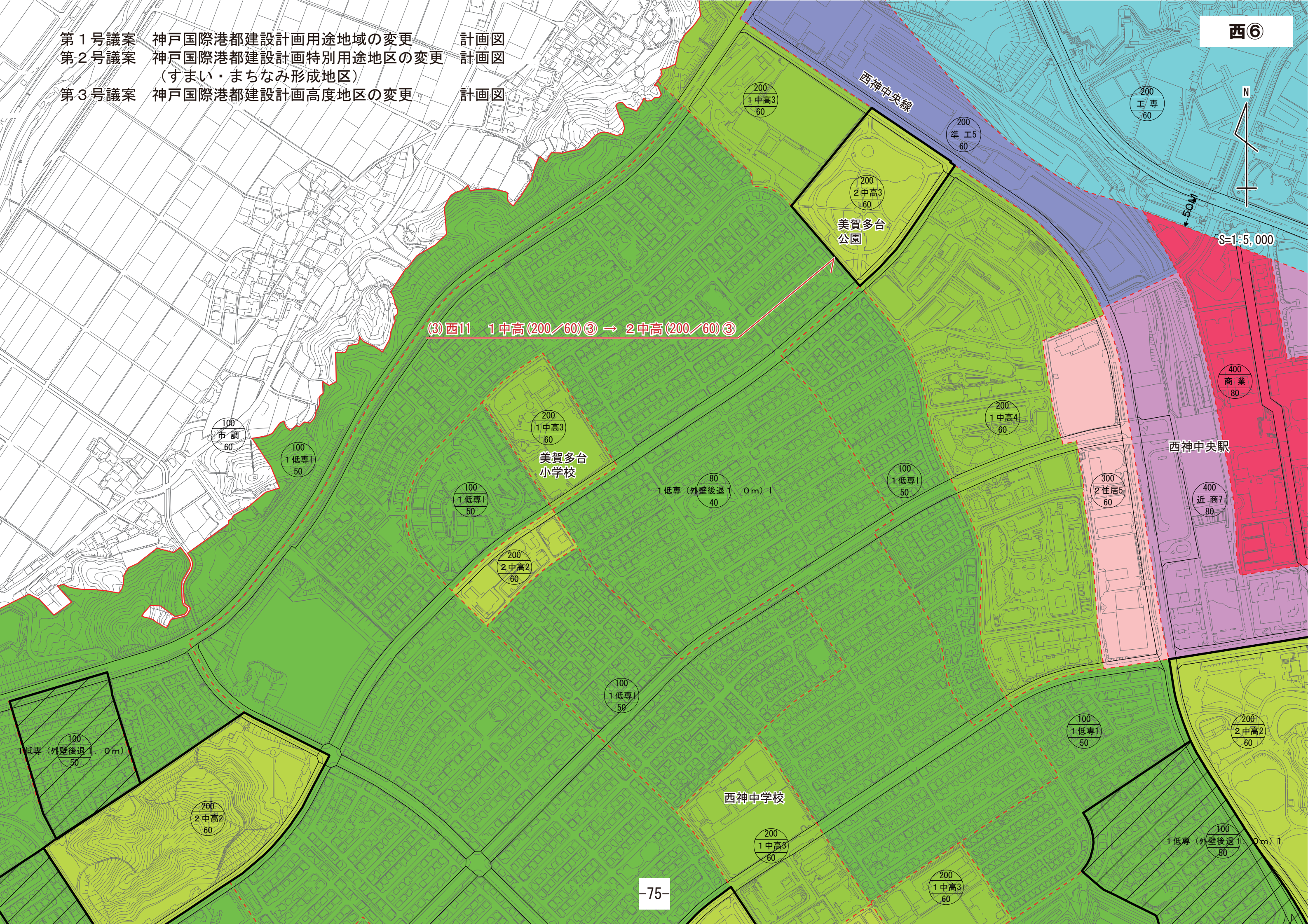
80 1低専 (外壁後退1.0m) 1 40

200 2住居5 60

200 2住居5 60

100 1低専1 50

- 第1号議案 神戸国際港都建設計画用途地域の変更 計画図
- 第2号議案 神戸国際港都建設計画特別用途地区の変更 (すまい・まちなみ形成地区) 計画図
- 第3号議案 神戸国際港都建設計画高度地区の変更 計画図



(3)西11 1中高(200/60)③ → 2中高(200/60)③

S=1:5,000